



Сведения о характеристиках объекта недвижимости

На основании запроса от 17.10.2025, поступившего на рассмотрение 17.10.2025, сообщаем, что согласно записям Единого государственного реестра недвижимости:

Раздел 1 Лист 1

Земельный участок			
вид объекта недвижимости			
Лист № 1 раздела 1	Всего листов раздела 1: 5	Всего разделов: 8	Всего листов выписки: 18
17.10.2025г. № КУВИ-001/2025-192965876			
Кадастровый номер:	29:22:071601:534		
Номер кадастрового квартала:	29:22:071601		
Дата присвоения кадастрового номера:	29.06.2017		
Ранее присвоенный государственный учетный номер:	данные отсутствуют		
Местоположение:	Архангельская область, г. Архангельск, территориальный округ Варавино-Фактория, по ул. Кривоборской		
Площадь:	199 +/- 5		
Кадастровая стоимость, руб.:	100287.82		
Кадастровые номера расположенных в пределах земельного участка объектов недвижимости:	данные отсутствуют		
Кадастровые номера объектов недвижимости, из которых образован объект недвижимости:	данные отсутствуют		
Кадастровые номера образованных объектов недвижимости:	данные отсутствуют		
Категория земель:	Земли населенных пунктов		
Виды разрешенного использования:	для размещения образовательных учреждений (без права капитального строительства и создания объектов недвижимости)		
Сведения о кадастровом инженере:	Гафаров Сергей Витальевич, № 0124200000617001929_62165, дата завершения кадастровых работ: 20.06.2017		
Сведения о лесах, водных объектах и об иных природных объектах, расположенных в пределах земельного участка:	данные отсутствуют		



ДОКУМЕНТ ПОДПИСАН
ЭЛЕКТРОННОЙ ПОДПИСЬЮ

Сертификат: 0091AAF5A599507BC7E6D39D2DFA052F9A

Владелец: ФЕДЕРАЛЬНАЯ СЛУЖБА ГОСУДАРСТВЕННОЙ
РЕГИСТРАЦИИ, КАДАСТРА И КАРТОГРАФИИ
Действителен: с 16.09.2025 по 10.12.2026

полное наименование должности

инициалы, фамилия

Земельный участок			
вид объекта недвижимости			
Лист № 2 раздела 1	Всего листов раздела 1: 5	Всего разделов: 8	Всего листов выписки: 18
17.10.2025г. № КУВИ-001/2025-192965876			
Кадастровый номер:		29:22:071601:534	
Сведения о том, что земельный участок полностью расположен в границах зоны с особыми условиями использования территории, территории объекта культурного наследия, публичного сервитута:		<p>Земельный участок полностью расположен в границах зоны с реестровым номером 29:00-6.248 от 26.10.2018, ограничение использования земельного участка в пределах зоны: На территории зоны охраняемого военного объекта строительство объектов капитального строительства, ввод в эксплуатацию оборудования, создающего искусственные, в том числе индустриальные, радиопомехи, а также размещение и эксплуатация стационарного или переносного приемо-передающего оборудования с мощностью передатчиков более 5 Вт осуществляются исключительно по согласованию с федеральным органом исполнительной власти (федеральным государственным органом), в ведении которого находится военный объект. При этом параметры электромагнитной совместимости оборудования, создающего радиопомехи военному объекту, определяются по внешней границе зоны охраняемого военного объекта. На территории зоны охраняемого военного объекта не допускается ликвидация дорог и переправ, а также осушение и отведение русел рек., вид/наименование: Зона охраняемого военного объекта РУФСБ России по Архангельской области, тип: Иные зоны с особыми условиями использования территории, дата решения: 12.01.2018, номер решения: 2с, наименование ОГВ/ОМСУ: ФСБ России Земельный участок полностью расположен в границах зоны с реестровым номером 29:00-6.451 от 18.11.2024, ограничение использования земельного участка в пределах зоны: В границах шестой подзоны установлен запрет размещения объектов, способствующих привлечению и массовому скоплению птиц. Перечень основных объектов и видов деятельности, запрещенных к размещению в шестой подзоне, принят в соответствии с "Правилами аэронавигационного обслуживания. Аэродромы" (PANS-Аэродромы, Doc 9981 5/11/20, издание третье, 2020, Часть II, Дополнение к главе 6): - переработка рыбы, - земледелие, - пастбища для скота, - мусорные свалки и места захоронения отходов, - крыши производственных зданий и парковочные площадки или иная инфраструктура, - арены и предприятия общественного питания, - заказники, - искусственные и естественные озера, - животноводческие фермы, - бойни. Для исключения массового скопления птиц в границах шестой подзоны рекомендуется применение установок и средств отпугивания., вид/наименование: Приаэродромная территория аэродрома Архангельск (Талаги). Шестая подзона, тип: Приаэродромная территория, дата решения: 04.07.2023, номер решения: 586, наименование ОГВ/ОМСУ: Министерство обороны Российской Федерации, источник официального опубликования: не подлежит к опубликованию Земельный участок полностью расположен в границах зоны с реестровым номером 29:00-6.454 от 19.11.2024, ограничение использования земельного участка в пределах зоны: В границах третьей подзоны установлен запрет размещения объектов, высота которых превышает ограничения, установленные уполномоченным Правительством Российской Федерации федеральным органом исполнительной власти при установлении приаэродромной территории аэродрома Архангельск</p>	

полное наименование должности		 ДОКУМЕНТ ПОДПИСАН ЭЛЕКТРОННОЙ ПОДПИСЬЮ Сертификат: 0091AAF5A599507BC7E6D39D2DFA052F9A Владелец: ФЕДЕРАЛЬНАЯ СЛУЖБА ГОСУДАРСТВЕННОЙ РЕГИСТРАЦИИ, КАДАСТРА И КАРТОГРАФИИ Действителен: с 16.09.2025 по 10.12.2026	инициалы, фамилия

Земельный участок			
вид объекта недвижимости			
Лист № 3 раздела 1	Всего листов раздела 1: 5	Всего разделов: 8	Всего листов выписки: 18
17.10.2025г. № КУВИ-001/2025-192965876			
Кадастровый номер:		29:22:071601:534	
Сведения о том, что земельный участок полностью расположен в границах зоны с особыми условиями использования территории, территории объекта культурного наследия, публичного сервитута:		(Талаги)., вид/наименование: Приаэродромная территории аэродрома Архангельск (Талаги). Третья подзона, тип: Приаэродромная территория, дата решения: 04.07.2023, номер решения: 586, наименование ОГВ/ОМСУ: Министерство обороны Российской Федерации, источник официального опубликования: не подлежит к опубликованию Земельный участок полностью расположен в границах зоны с реестровым номером 29:00-6.452 от 19.11.2024, ограничение использования земельного участка в пределах зоны: В границах пятой подзоны установлен запрет размещения опасных производственных объектов, функционирование которых может повлиять на безопасность полетов воздушных судов, исходя из радиуса их максимального поражения. Размещение опасных производственных объектов, определенных Федеральным законом от 21.07.1997 г. «О промышленной безопасности опасных производственных объектов» № 116-ФЗ (далее - ОПО), не относящихся к инфраструктуре аэропорта, в границах подзоны допускается при наличии обоснования его безопасности. Максимальный радиус зон поражения в случаях происшествий техногенного характера на ОПО не должен превышать высотные ограничения, установленные ограничительными поверхностями аэродрома. Обоснование безопасности опасного производственного объекта осуществляется в рамках экспертизы промышленной безопасности. Проведение экспертизы промышленной безопасности осуществляется по заявлению собственника объекта, размещение которого запрещается в границах пятой подзоны приаэродромной территории. Правила и порядок проведения экспертизы промышленной безопасности устанавливаются федеральными нормами и правилами в области промышленной безопасности., вид/наименование: Приаэродромная территория аэродрома Архангельск (Талаги). Пятая подзона, тип: Приаэродромная территория, дата решения: 04.07.2023, номер решения: 586, наименование ОГВ/ОМСУ: Министерство обороны Российской Федерации, источник официального опубликования: не подлежит к опубликованию	
Сведения о том, что земельный участок расположен в границах особой экономической зоны, территории опережающего развития, зоны территориального развития в Российской Федерации, игровой зоны:		данные отсутствуют	
Сведения о том, что земельный участок расположен в границах особо охраняемой природной территории, Байкальской природной территории и ее экологических зон, лесопарковом зеленом поясе, охотничьего угодья, лесничества:		данные отсутствуют	
Сведения о расположении земельного участка и (или) расположенного на нем объекта недвижимости в границах территории, в отношении которой принято решение о резервировании земель для государственных или муниципальных нужд:		данные отсутствуют	
Сведения о результатах проведения государственного земельного надзора:		данные отсутствуют	



ДОКУМЕНТ ПОДПИСАН
ЭЛЕКТРОННОЙ ПОДПИСЬЮ

Сертификат: 0091AAF5A599507BC7E6D39D2DFA052F9A

Владелец: ФЕДЕРАЛЬНАЯ СЛУЖБА ГОСУДАРСТВЕННОЙ
РЕГИСТРАЦИИ, КАДАСТРА И КАРТОГРАФИИ
Действителен: с 16.09.2025 по 10.12.2026

полное наименование должности

инициалы, фамилия

Земельный участок			
вид объекта недвижимости			
Лист № 4 раздела 1	Всего листов раздела 1: 5	Всего разделов: 8	Всего листов выписки: 18
17.10.2025г. № КУВИ-001/2025-192965876			
Кадастровый номер:		29:22:071601:534	
Сведения о расположении земельного участка в границах территории, в отношении которой утвержден проект межевания территории:	данные отсутствуют		
Условный номер земельного участка:	данные отсутствуют		
Сведения о принятии акта и (или) заключении договора, предусматривающих предоставление в соответствии с земельным законодательством исполнительным органом государственным органом власти или органом местного самоуправления, находящегося в государственной или муниципальной собственности земельного участка для строительства наемного дома социального использования или наемного дома коммерческого использования:	данные отсутствуют		
Сведения о том, что земельный участок или земельные участки образованы на основании решения об изъятии земельного участка и (или) расположенного на нем объекта недвижимости для государственных или муниципальных нужд:	данные отсутствуют		
Сведения о том, что земельный участок образован из земель или земельного участка, государственная собственность на которые не разграничена:	данные отсутствуют		
Сведения о наличии земельного спора о местоположении границ земельных участков:	данные отсутствуют		
Статус записи об объекте недвижимости:	Сведения об объекте недвижимости имеют статус "актуальные"		
Особые отметки:	Сведения об ограничениях права на объект недвижимости, обременениях данного объекта, не зарегистрированных в реестре прав, ограничений прав и обременений недвижимого имущества: вид ограничения (обременения): ограничения прав на земельный участок, предусмотренные статьей 56 Земельного кодекса Российской Федерации; срок действия: с 26.10.2018; реквизиты документа-основания: распоряжение ФСБ России от 12.01.2018 № 2с выдан: ФСБ России. вид ограничения (обременения): ограничения прав на земельный участок, предусмотренные статьей 56 Земельного кодекса Российской Федерации; срок действия: с 19.06.2020; реквизиты документа-основания: постановление "О порядке установления охранных зон объектов электросетевого хозяйства и особых условий использования земельных участков, расположенных в границах таких зон" от 24.02.2009 № 160 выдан: Правительство РФ. вид ограничения (обременения): ограничения прав на земельный участок, предусмотренные статьей 56 Земельного		



ДОКУМЕНТ ПОДПИСАН
ЭЛЕКТРОННОЙ ПОДПИСЬЮ

Сертификат: 0091AAF5A599507BC7E6D39D2DFA052F9A

Владелец: ФЕДЕРАЛЬНАЯ СЛУЖБА ГОСУДАРСТВЕННОЙ
РЕГИСТРАЦИИ, КАДАСТРА И КАРТОГРАФИИ
Действителен: с 16.09.2025 по 10.12.2026

полное наименование должности


инициалы, фамилия

Земельный участок			
вид объекта недвижимости			
Лист № 5 раздела 1	Всего листов раздела 1: 5	Всего разделов: 8	Всего листов выписки: 18
17.10.2025г. № КУВИ-001/2025-192965876			
Кадастровый номер:		29:22:071601:534	
		<p>кодекса Российской Федерации; срок действия: с 26.04.2021; реквизиты документа-основания: постановление "Об установлении публичного сервитута" от 05.04.2021 № 624 выдан: Администрация городского округа "Город Архангельск". вид ограничения (обременения): ограничения прав на земельный участок, предусмотренные статьей 56 Земельного кодекса Российской Федерации; срок действия: с 01.03.2025; реквизиты документа-основания: приказ "Об установлении приаэродромной территории аэродрома Архангельск (Талаги)" от 04.07.2023 № 586 выдан: Министерство обороны Российской Федерации. вид ограничения (обременения): ограничения прав на земельный участок, предусмотренные статьей 56 Земельного кодекса Российской Федерации; срок действия: с 17.07.2025; реквизиты документа-основания: приказ "Об установлении приаэродромной территории аэродрома Архангельск (Талаги)" от 04.07.2023 № 586 выдан: Министерство обороны Российской Федерации. вид ограничения (обременения): ограничения прав на земельный участок, предусмотренные статьей 56 Земельного кодекса Российской Федерации; срок действия: с 14.08.2025; реквизиты документа-основания: приказ "Об установлении приаэродромной территории аэродрома Архангельск (Талаги)" от 04.07.2023 № 586 выдан: Министерство обороны Российской Федерации.</p>	
Получатель выписки:		АДМИНИСТРАЦИЯ ГОРОДСКОГО ОКРУГА "ГОРОД АРХАНГЕЛЬСК"	

полное наименование должности	 ДОКУМЕНТ ПОДПИСАН ЭЛЕКТРОННОЙ ПОДПИСЬЮ Сертификат: 0091AAF5A599507BC7E6D39D2DFA052F9A Владелец: ФЕДЕРАЛЬНАЯ СЛУЖБА ГОСУДАРСТВЕННОЙ РЕГИСТРАЦИИ, КАДАСТРА И КАРТОГРАФИИ Действителен: с 16.09.2025 по 10.12.2026	инициалы, фамилия

Выписка из Единого государственного реестра недвижимости об объекте недвижимости
Сведения о зарегистрированных правах

Земельный участок			
вид объекта недвижимости			
Лист № 1 раздела 2		Всего листов раздела 2: 3	Всего разделов: 8
Всего листов выписки: 18			
17.10.2025г. № КУВИ-001/2025-192965876			
Кадастровый номер:		29:22:071601:534	
1	Правообладатель (правообладатели):	1.1	данные о правообладателе отсутствуют
	Сведения о возможности предоставления третьим лицам персональных данных физического лица:	1.1.1	данные отсутствуют
2	Вид, номер, дата и время государственной регистрации права:	2.1	не зарегистрировано
3	Сведения об осуществлении государственной регистрации сделки, права без необходимого в силу закона согласия третьего лица, органа:	3.1	данные отсутствуют
4	Ограничение прав и обременение объекта недвижимости:		
	4.1 вид:	Аренда	
	дата государственной регистрации:	16.01.2020 11:09:13	
	номер государственной регистрации:	29:22:071601:534-29/188/2020-1	
	срок, на который установлены ограничение прав и обременение объекта недвижимости:	Срок действия с 19.12.2019 до 18.12.2025	
	лицо, в пользу которого установлены ограничение прав и обременение объекта недвижимости:	Беляев Николай Васильевич [REDACTED]	
	сведения о возможности предоставления третьим лицам персональных данных физического лица	данные отсутствуют	
	основание государственной регистрации:	Договор аренды земельного участка, государственная собственность на который не разграничена, [REDACTED] номер государственной регистрации: [REDACTED]	
		Соглашение о внесении изменений в договор аренды земельного участка, государственная собственность на который не разграничена [REDACTED] дата государственной регистрации: [REDACTED] номер государственной регистрации: [REDACTED]	
	сведения об осуществлении государственной регистрации сделки, права, ограничения права без необходимого в силу закона согласия третьего лица, органа:	данные отсутствуют	



ДОКУМЕНТ ПОДПИСАН
ЭЛЕКТРОННОЙ ПОДПИСЬЮ

Сертификат: 0091AAAF5A599507BC7E6D39D2DFA052F9A
Владелец: ФЕДЕРАЛЬНАЯ СЛУЖБА ГОСУДАРСТВЕННОЙ
РЕГИСТРАЦИИ, КАДАСТРА И КАРТОГРАФИИ
Действителен: с 16.09.2025 по 10.12.2026

полное наименование должности	инициалы, фамилия
-------------------------------	-------------------

Земельный участок			
вид объекта недвижимости			
Лист № 2 раздела 2		Всего листов раздела 2: 3	Всего разделов: 8
Всего листов выписки: 18			
17.10.2025г. № КУВИ-001/2025-192965876			
Кадастровый номер:		29:22:071601:534	
		сведения об управляющем залогом и о договоре управления залогом, если такой договор заключен для управления ипотекой:	данные отсутствуют
		сведения о депозитарии, который осуществляет хранение обездвиженной документарной закладной или электронной закладной:	
		ведения о внесении изменений или дополнений в регистрационную запись об ипотеке:	
5	Договоры участия в долевом строительстве:		не зарегистрировано
6	Заявленные в судебном порядке права требования:		данные отсутствуют
7	Сведения о возможности предоставления третьим лицам персональных данных физического лица		данные отсутствуют
8	Сведения о возражении в отношении зарегистрированного права:		данные отсутствуют
9	Сведения о наличии решения об изъятии объекта недвижимости для государственных и муниципальных нужд:		данные отсутствуют
10	Сведения о невозможности государственной регистрации без личного участия правообладателя или его законного представителя:		данные отсутствуют
11	Правопритязания и сведения о наличии поступивших, но не рассмотренных заявлений о проведении государственной регистрации права (перехода, прекращения права), ограничения права или обременения объекта недвижимости, сделки в отношении объекта недвижимости:		отсутствуют



ДОКУМЕНТ ПОДПИСАН
ЭЛЕКТРОННОЙ ПОДПИСЬЮ

Сертификат: 0091AAF5A599507BC7E6D39D2DFA052F9A

Владелец: ФЕДЕРАЛЬНАЯ СЛУЖБА ГОСУДАРСТВЕННОЙ
РЕГИСТРАЦИИ, КАДАСТРА И КАРТОГРАФИИ
Действителен: с 16.09.2025 по 10.12.2026

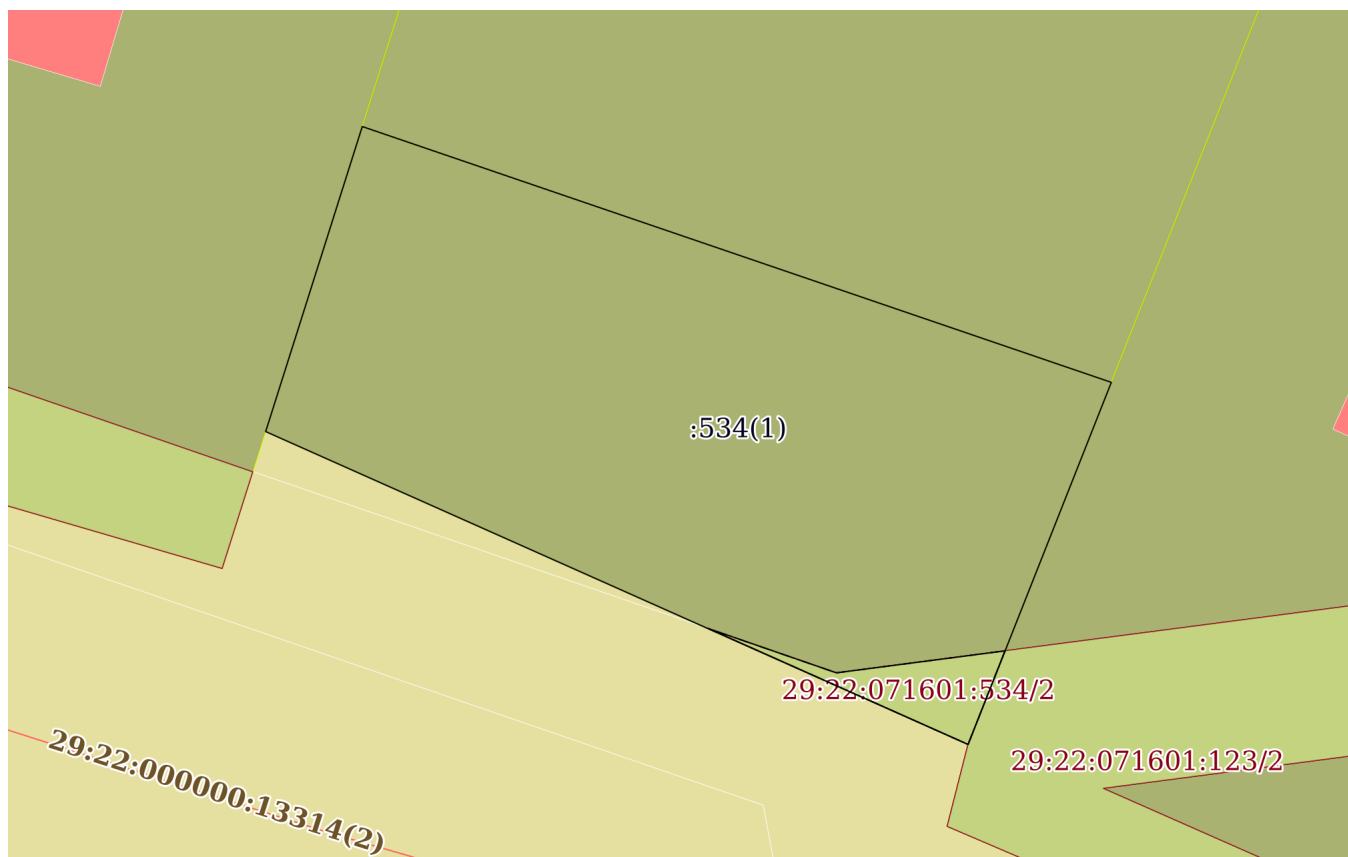
полное наименование должности

инициалы, фамилия


Земельный участок			
вид объекта недвижимости			
Лист № 3 раздела 2	Всего листов раздела 2: 3	Всего разделов: 8	Всего листов выписки: 18
17.10.2025г. № КУВИ-001/2025-192965876			
Кадастровый номер:		29:22:071601:534	
11	Сведения о невозможности государственной регистрации перехода, прекращения, ограничения права на земельный участок из земель сельскохозяйственного назначения:	данные отсутствуют	

полное наименование должности	 ДОКУМЕНТ ПОДПИСАН ЭЛЕКТРОННОЙ ПОДПИСЬЮ Сертификат: 0091AAF5A599507BC7E6D39D2DFA052F9A Владелец: ФЕДЕРАЛЬНАЯ СЛУЖБА ГОСУДАРСТВЕННОЙ РЕГИСТРАЦИИ, КАДАСТРА И КАРТОГРАФИИ Действителен: с 16.09.2025 по 10.12.2026	инициалы, фамилия

План (чертеж, схема) земельного участка



Условные обозначения:



инициалы, фамилия

Выписка из Единого государственного реестра недвижимости об объекте недвижимости
Описание местоположения земельного участка

Земельный участок			
вид объекта недвижимости			
Лист № 1 раздела 3.1	Всего листов раздела 3.1: 1	Всего разделов: 8	Всего листов выписки: 18
17.10.2025г. № КУВИ-001/2025-192965876			
Кадастровый номер:		29:22:071601:534	

Описание местоположения границ земельного участка							
№ п/п	Номер точки		Дирекционный угол	Горизонтальное проложение, м	Описание закрепления на местности	Кадастровые номера смежных участков	Сведения об адресах правообладателей смежных земельных участков
	начальная	конечная					
1	2	3	4	5	6	7	8
1	1.1.1	1.1.2	108°51.7`	21.22	данные отсутствуют	29:22:071601:128(1)	адрес отсутствует
2	1.1.2	1.1.3	201°34.6`	10.44	данные отсутствуют	29:22:071601:123(1)	адрес отсутствует
3	1.1.3	1.1.4	294°1.0`	20.61	данные отсутствуют	данные отсутствуют	данные отсутствуют
4	1.1.4	1.1.1	17°34.1`	8.58	данные отсутствуют	29:22:071601:124(1)	адрес отсутствует

полное наименование должности	<div><p>ДОКУМЕНТ ПОДПИСАН ЭЛЕКТРОННОЙ ПОДПИСЬЮ</p><p>Сертификат: 0091AAF5A599507BC7E6D39D2DFA052F9A</p><p>Владелец: ФЕДЕРАЛЬНАЯ СЛУЖБА ГОСУДАРСТВЕННОЙ РЕГИСТРАЦИИ, КАДАСТРА И КАРТОГРАФИИ</p><p>Действителен: с 16.09.2025 по 10.12.2026</p></div>	инициалы, фамилия

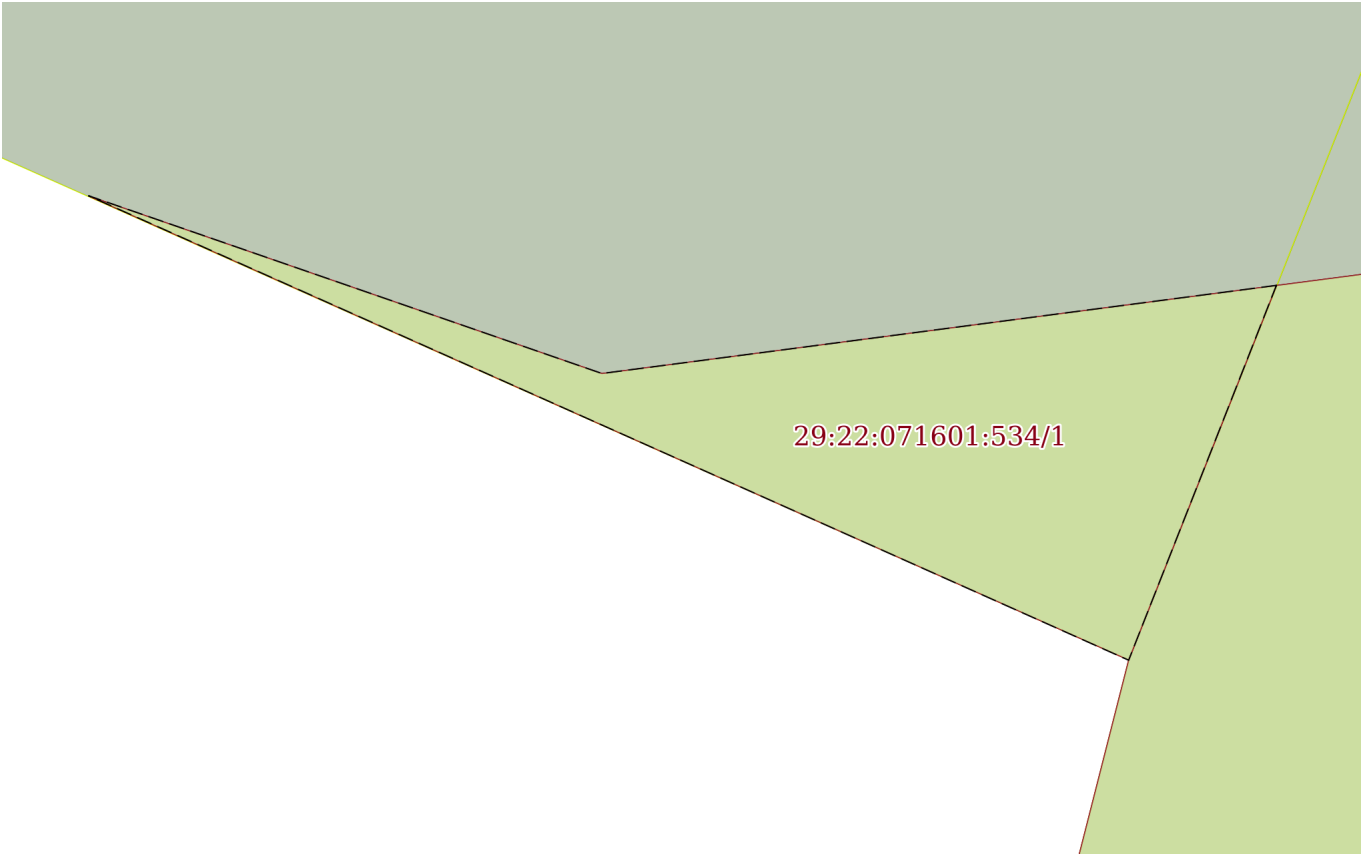
Выписка из Единого государственного реестра недвижимости об объекте недвижимости
Описание местоположения земельного участка

Земельный участок			
вид объекта недвижимости			
Лист № 1 раздела 3.2	Всего листов раздела 3.2: 1	Всего разделов: 8	Всего листов выписки: 18
17.10.2025г. № КУВИ-001/2025-192965876			
Кадастровый номер:		29:22:071601:534	

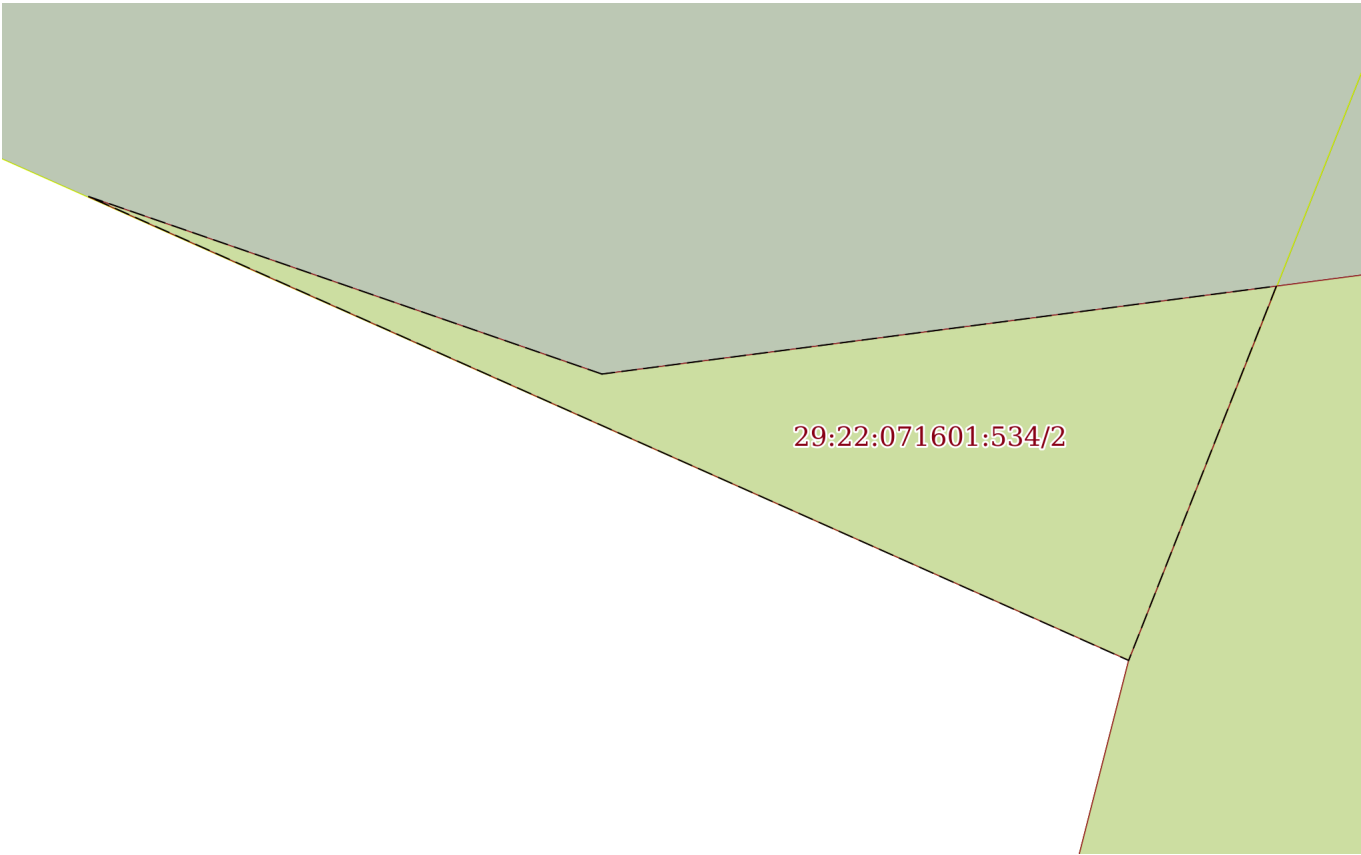
Сведения о характерных точках границы земельного участка				
Система координат МСК-29 зона 2				
Номер точки	Координаты, м		Описание закрепления на местности	Средняя квадратичная погрешность определения координат характерных точек границ земельного участка, м
	X	Y		
1	2	3	4	5
1	646540.65	2529559.78	-	0.1
2	646532.47	2529557.19	-	0.1
3	646524.08	2529576.02	-	0.1
4	646533.79	2529579.86	-	0.1
1	646540.65	2529559.78	-	0.1


полное наименование должности	 ДОКУМЕНТ ПОДПИСАН ЭЛЕКТРОННОЙ ПОДПИСЬЮ Сертификат: 0091AAF5A599507BC7E6D39D2DFA052F9A Владелец: ФЕДЕРАЛЬНАЯ СЛУЖБА ГОСУДАРСТВЕННОЙ РЕГИСТРАЦИИ, КАДАСТРА И КАРТОГРАФИИ Действителен: с 16.09.2025 по 10.12.2026	инициалы, фамилия

Выписка из Единого государственного реестра недвижимости об объекте недвижимости
Сведения о частях земельного участка

Земельный участок			
вид объекта недвижимости			
Лист № 1 раздела 4	Всего листов раздела 4: 2	Всего разделов: 8	Всего листов выписки: 18
17.10.2025г. № КУВИ-001/2025-192965876			
Кадастровый номер:		29:22:071601:534	
План (чертеж, схема) части земельного участка		Учетный номер части: 29:22:071601:534/1	
			
Масштаб 1:50		Условные обозначения:	


полное наименование должности		ДОКУМЕНТ ПОДПИСАН ЭЛЕКТРОННОЙ ПОДПИСЬЮ	инициалы, фамилия
	Сертификат: 0091AAF5A599507BC7E6D39D2DFA052F9A		
	Владелец: ФЕДЕРАЛЬНАЯ СЛУЖБА ГОСУДАРСТВЕННОЙ РЕГИСТРАЦИИ, КАДАСТРА И КАРТОГРАФИИ Действителен: с 16.09.2025 по 10.12.2026		

Земельный участок			
вид объекта недвижимости			
Лист № 2 раздела 4	Всего листов раздела 4: 2	Всего разделов: 8	Всего листов выписки: 18
17.10.2025г. № КУВИ-001/2025-192965876			
Кадастровый номер:		29:22:071601:534	
План (чертеж, схема) части земельного участка		Учетный номер части: 29:22:071601:534/2	
			
Масштаб 1:50	Условные обозначения:		

полное наименование должности		ДОКУМЕНТ ПОДПИСАН ЭЛЕКТРОННОЙ ПОДПИСЬЮ	инициалы, фамилия
	Сертификат: 0091AAF5A599507BC7E6D39D2DFA052F9A		
	Владелец: ФЕДЕРАЛЬНАЯ СЛУЖБА ГОСУДАРСТВЕННОЙ РЕГИСТРАЦИИ, КАДАСТРА И КАРТОГРАФИИ Действителен: с 16.09.2025 по 10.12.2026		

Выписка из Единого государственного реестра недвижимости об объекте недвижимости
Сведения о частях земельного участка

Земельный участок			
вид объекта недвижимости			
Лист № 1 раздела 4.1	Всего листов раздела 4.1: 3	Всего разделов: 8	Всего листов выписки: 18
17.10.2025г. № КУВИ-001/2025-192965876			
Кадастровый номер:		29:22:071601:534	
Учетный номер части	Площадь, м2	Содержание ограничения в использовании или ограничения права на объект недвижимости или обременения объекта недвижимости	
1	2	3	
29:22:071601:534/1	7	вид ограничения (обременения): ограничения прав на земельный участок, предусмотренные статьей 56 Земельного кодекса Российской Федерации; Срок действия: не установлен; реквизиты документа-основания: постановление "О порядке установления охранных зон объектов электросетевого хозяйства и особых условий использования земельных участков, расположенных в границах таких зон" от 24.02.2009 № 160 выдан: Правительство РФ; Содержание ограничения (обременения): В соответствии с Правилами охраны электрических сетей, размещенных на земельных участках, утвержденными Постановлением Правительства Российской Федерации «О порядке установления охранных зон объектов электросетевого хозяйства и особых условий использования земельных участков, расположенных в границах таких зон» № 160 от 24 февраля 2009 г. в п. 8, п. 10, п. 11 установлены особые условия использования земельных участков, расположенных в пределах охранной зоны.; Реестровый номер границы: 29:22-6.609; Вид объекта реестра границ: Зона с особыми условиями использования территории; Вид зоны по документу: Охранная зона "ВЛ-04 ПОС Н ЖАРАВИХА"; Тип зоны: Охранная зона инженерных коммуникаций	
29:22:071601:534/2	7	вид ограничения (обременения): ограничения прав на земельный участок, предусмотренные статьей 56 Земельного кодекса Российской Федерации; Срок действия: не установлен; реквизиты документа-основания: постановление "Об установлении публичного сервитута" от 05.04.2021 № 624 выдан: Администрация городского округа "Город Архангельск"; Содержание ограничения (обременения): Публичный сервитут: размещение объекта электросетевого хозяйства («ВЛ-04 ПОС Н ЖАРАВИХА» инв. № 12.1.1.00006246, 12.1.1.00004687, 12.1.1.00004688, 12.1.1.00004686). Срок публичного сервитута - 49 лет. ПАО "МРСК Северо-Запада", ИНН 7802312751, ОГРН 1047855175785, адрес: 163045, г. Архангельск, Кузнечихинский промузел, 4 проезд, строение 5, эл. почта: aesinfo@arhen.ru; Реестровый номер границы: 29:22-6.918; Вид объекта реестра границ: Зона с особыми условиями использования территории; Вид зоны по документу: Публичный сервитут объекта электросетевого хозяйства «ВЛ-04 ПОС Н ЖАРАВИХА»; Тип зоны: Зона публичного сервитута	
	Весь	вид ограничения (обременения): ограничения прав на земельный участок, предусмотренные статьей 56 Земельного кодекса Российской Федерации; Срок действия: не установлен; реквизиты документа-основания: распоряжение ФСБ России от 12.01.2018 № 2с выдан: ФСБ России; Содержание ограничения (обременения): На территории зоны охраняемого военного объекта строительство объектов капитального строительства, ввод в эксплуатацию оборудования, создающего искусственные, в том числе индустриальные, радиопомехи, а также размещение и эксплуатация стационарного или переносного	

полное наименование должности		<div><p>ДОКУМЕНТ ПОДПИСАН ЭЛЕКТРОННОЙ ПОДПИСЬЮ</p><p>Сертификат: 0091AAF5A599507BC7E6D39D2DFA052F9A</p><p>Владелец: ФЕДЕРАЛЬНАЯ СЛУЖБА ГОСУДАРСТВЕННОЙ РЕГИСТРАЦИИ, КАДАСТРА И КАРТОГРАФИИ</p><p>Действителен: с 16.09.2025 по 10.12.2026</p></div>		инициалы, фамилия	

Земельный участок			
вид объекта недвижимости			
Лист № 2 раздела 4.1	Всего листов раздела 4.1: 3	Всего разделов: 8	Всего листов выписки: 18
17.10.2025г. № КУВИ-001/2025-192965876			
Кадастровый номер:		29:22:071601:534	
		приемо-передающего оборудования с мощностью передатчиков более 5 Вт осуществляются исключительно по согласованию с федеральным органом исполнительной власти (федеральным государственным органом), в ведении которого находится военный объект. При этом параметры электромагнитной совместимости оборудования, создающего радиопомехи военному объекту, определяются по внешней границе зоны охраняемого военного объекта. На территории зоны охраняемого военного объекта не допускается ликвидация дорог и переправ, а также осушение и отведение русел рек.; Реестровый номер границы: 29:00-6.248; Вид объекта реестра границ: Зона с особыми условиями использования территории; Вид зоны по документу: Зона охраняемого военного объекта РУФСБ России по Архангельской области; Тип зоны: Иные зоны с особыми условиями использования территории	
	Весь	вид ограничения (обременения): ограничения прав на земельный участок, предусмотренные статьей 56 Земельного кодекса Российской Федерации; Срок действия: не установлен; реквизиты документа-основания: приказ "Об установлении приаэродромной территории аэродрома Архангельск (Талаги)" от 04.07.2023 № 586 выдан: Министерство обороны Российской Федерации; Содержание ограничения (обременения): В границах шестой подзоны установлен запрет размещения объектов, способствующих привлечению и массовому скоплению птиц. Перечень основных объектов и видов деятельности, запрещенных к размещению в шестой подзоне, принят в соответствии с "Правилами аэронавигационного обслуживания. Аэродромы" (PANS-Аэродромы, Дос 9981 5/11/20, издание третье, 2020, Часть II, Дополнение к главе 6): - переработка рыбы, - земледелие, - пастбища для скота, - мусорные свалки и места захоронения отходов, - крыши производственных зданий и парковочные площадки или иная инфраструктура, - арены и предприятия общественного питания, - заказники, - искусственные и естественные озера, - животноводческие фермы, - бойни. Для исключения массового скопления птиц в границах шестой подзоны рекомендуется применение установок и средств отпугивания.; Реестровый номер границы: 29:00-6.451; Вид объекта реестра границ: Зона с особыми условиями использования территории; Вид зоны по документу: Приаэродромная территория аэродрома Архангельск (Талаги). Шестая подзона; Тип зоны: Приаэродромная территория	
	Весь	вид ограничения (обременения): ограничения прав на земельный участок, предусмотренные статьей 56 Земельного кодекса Российской Федерации; Срок действия: не установлен; реквизиты документа-основания: приказ "Об установлении приаэродромной территории аэродрома Архангельск (Талаги)" от 04.07.2023 № 586 выдан: Министерство обороны Российской Федерации; Содержание ограничения (обременения): В границах третьей подзоны установлен запрет размещения объектов, высота которых превышает ограничения, установленные уполномоченным Правительством Российской Федерации федеральным органом исполнительной власти при установлении приаэродромной территории аэродрома Архангельск (Талаги).; Реестровый номер границы: 29:00-6.454; Вид объекта реестра границ: Зона с особыми условиями использования территории; Вид зоны по документу: Приаэродромная территории аэродрома Архангельск (Талаги). Третья подзона; Тип зоны: Приаэродромная территория	
	Весь	вид ограничения (обременения): ограничения прав на земельный участок, предусмотренные статьей 56 Земельного кодекса	



ДОКУМЕНТ ПОДПИСАН
ЭЛЕКТРОННОЙ ПОДПИСЬЮ


Сертификат: 0091AAF5A599507BC7E6D39D2DFA052F9A

Владелец: ФЕДЕРАЛЬНАЯ СЛУЖБА ГОСУДАРСТВЕННОЙ
РЕГИСТРАЦИИ, КАДАСТРА И КАРТОГРАФИИ
Действителен: с 16.09.2025 по 10.12.2026

полное наименование должности

инициалы, фамилия

Земельный участок			
вид объекта недвижимости			
Лист № 3 раздела 4.1	Всего листов раздела 4.1: 3	Всего разделов: 8	Всего листов выписки: 18
17.10.2025г. № КУВИ-001/2025-192965876			
Кадастровый номер:		29:22:071601:534	
		<p>Российской Федерации; Срок действия: не установлен; реквизиты документа-основания: приказ "Об установлении приаэродромной территории аэродрома Архангельск (Талаги)" от 04.07.2023 № 586 выдан: Министерство обороны Российской Федерации; Содержание ограничения (обременения): В границах пятой подзоны установлен запрет размещения опасных производственных объектов, функционирование которых может повлиять на безопасность полетов воздушных судов, исходя из радиуса их максимального поражения. Размещение опасных производственных объектов, определенных Федеральным законом от 21.07.1997 г. «О промышленной безопасности опасных производственных объектов» № 116-ФЗ (далее - ОПО), не относящихся к инфраструктуре аэропорта, в границах подзоны допускается при наличии обоснования его безопасности. Максимальный радиус зон поражения в случаях происшествий техногенного характера на ОПО не должен превышать высотные ограничения, установленные ограничительными поверхностями аэродрома. Обоснование безопасности опасного производственного объекта осуществляется в рамках экспертизы промышленной безопасности. Проведение экспертизы промышленной безопасности осуществляется по заявлению собственника объекта, размещение которого запрещается в границах пятой подзоны приаэродромной территории. Правила и порядок проведения экспертизы промышленной безопасности устанавливаются федеральными нормами и правилами в области промышленной безопасности.; Реестровый номер границы: 29:00-6.452; Вид объекта реестра границ: Зона с особыми условиями использования территории; Вид зоны по документу: Приаэродромная территория аэродрома Архангельск (Талаги). Пятая подзона; Тип зоны: Приаэродромная территория</p>	

полное наименование должности	 ДОКУМЕНТ ПОДПИСАН ЭЛЕКТРОННОЙ ПОДПИСЬЮ Сертификат: 0091AAF5A599507BC7E6D39D2DFA052F9A Владелец: ФЕДЕРАЛЬНАЯ СЛУЖБА ГОСУДАРСТВЕННОЙ РЕГИСТРАЦИИ, КАДАСТРА И КАРТОГРАФИИ Действителен: с 16.09.2025 по 10.12.2026	инициалы, фамилия

Выписка из Единого государственного реестра недвижимости об объекте недвижимости
Сведения о частях земельного участка

Земельный участок			
вид объекта недвижимости			
Лист № 1 раздела 4.2	Всего листов раздела 4.2: 2	Всего разделов: 8	Всего листов выписки: 18
17.10.2025г. № КУВИ-001/2025-192965876			
Кадастровый номер:		29:22:071601:534	

Сведения о характерных точках границы части (частей) земельного участка				
Учетный номер части: 29:22:071601:534/1				
Система координат				
Номер точки	Координаты, м		Описание закрепления на местности	Средняя квадратичная погрешность определения координат характерных точек границ земельного участка, м
	X	Y		
1	2	3	4	5
1	646526.59	2529577.01	-	-
2	646524.08	2529576.02	-	-
3	646527.19	2529569.05	-	-
4	646526	2529572.49	-	-
1	646526.59	2529577.01	-	-

полное наименование должности	 ДОКУМЕНТ ПОДПИСАН ЭЛЕКТРОННОЙ ПОДПИСЬЮ Сертификат: 0091AAF5A599507BC7E6D39D2DFA052F9A Владелец: ФЕДЕРАЛЬНАЯ СЛУЖБА ГОСУДАРСТВЕННОЙ РЕГИСТРАЦИИ, КАДАСТРА И КАРТОГРАФИИ Действителен: с 16.09.2025 по 10.12.2026	инициалы, фамилия

Земельный участок				
вид объекта недвижимости				
Лист № 2 раздела 4.2		Всего листов раздела 4.2: 2		Всего разделов: 8
Всего листов выписки: 18				
17.10.2025г. № КУВИ-001/2025-192965876				
Кадастровый номер:			29:22:071601:534	
Сведения о характерных точках границы части (частей) земельного участка				
Учетный номер части: 29:22:071601:534/2				
Система координат				
Номер точки	Координаты, м		Описание закрепления на местности	Средняя квадратичная погрешность определения координат характерных точек границ земельного участка, м
	X	Y		
1	2	3	4	5
1	646526	2529572.49	-	-
2	646526.59	2529577.01	-	-
3	646524.08	2529576.02	-	-
4	646527.19	2529569.05	-	-
1	646526	2529572.49	-	-



ДОКУМЕНТ ПОДПИСАН
ЭЛЕКТРОННОЙ ПОДПИСЬЮ

Сертификат: 0091AAF5A599507BC7E6D39D2DFA052F9A

Владелец: ФЕДЕРАЛЬНАЯ СЛУЖБА ГОСУДАРСТВЕННОЙ
РЕГИСТРАЦИИ, КАДАСТРА И КАРТОГРАФИИ
Действителен: с 16.09.2025 по 10.12.2026

полное наименование должности

инициалы, фамилия